

Silk Road Explorer

De Khiva à Samarcande, toute la Route de la Soie



Programme personnalisé pour le groupe de Richard

Nombre de voyageurs : 10 (Martine R, Jacques D, Alain Roll, Martine

Roll, Cathy, Mailen, Françoise, Marie-Françoise et Michel, Richard)

Type de voyage : sur mesure, privatisé

Durée : 17 jours et 16 nuits

Dates :

Arrivée le 9 mai à 07H10 à Urgench

Départ le 25 mai à 09h35 à Tachkent

(Vols Turkish Airlines)

Votre conseiller : **Jourabek**



Mail : info@silkroad-explorer.com

Cel. : +998 99 144 90 98

Les sensations fortes du programme :

- + Les étapes mythiques de la route de la soie, Boukhara et Samarcande, Khiva classées au patrimoine mondial de l'UNESCO
- + concerts folkloriques dans des madrassas.
- + Plusieurs belles rencontres avec des artistes et des artisans
- + Randonnées et trek de 3 jours

Adresse: 45, rue Chota Rustavilli, arrondissement Yakkasaroy, ville Tachkent, Ouzbékistan.

Tel/fax: +998 95 142 64 00

E-mail: info@silkroad-explorer.com **Skype:** Nuriddin.06

Silk Road Explorer

A la nuit tombée, la lune éclaire les sommets des minarets, les coupoles des mosquées et les portes monumentales des madrasas dans les villes-étapes de la Route de la Soie. Khiva, l'oasis du Khorezm, Boukhara, la beauté de l'esprit et Samarcande la perle de la Transoxiane vous plongeront dans une atmosphère digne des "Mille et Une Nuits». Un voyage tout en contraste, mêlant l'hospitalité sincère du peuple ouzbèke, la découverte d'un riche patrimoine culturel et les traversées des grandes étendues désertiques d'Asie Centrale.


Les trois merveilles de la Route de la Soie

17 jours/ 16 nuits

Itinéraire : Urguench–Khiva –Boukhara–Yourte-Oukhoum-Asraf-Uzunsoy-Samarcande–Parc national Ugam (trek)-Tachkent

Légende des repas : B – petit déjeuner, L – déjeuner, D – dîner

Jour 1. 09.05.2026 Europe – Ourguench - Khiva (B L D)



Arrivée à 07h10 à Ourguench. Accueil à l'aéroport par le guide et le chauffeur. Transfert à Khiva (30km). Arrivée à Khiva. Petit déjeuner à l'hôtel. Toute la journée est consacrée à la visite de la ville musée en pleine air.

KHIVA, «Ichan-Kala» - «Ville intérieur» entourée de murailles imposantes de 2200 m de long et avec 4 portes d'entrée, appelée « ville-musée en plein air ». Les silhouettes de ses minarets-tours, dominant les terrasses des maisons d'argile et les murs puissants de sa forteresse donnent à Khiva l'image exotique d'une ville médiévale centre asiatique sur la fameuse « Route de la Soie».


Nous contournons la muraille jusqu'à l'ouest, Nous entrons dans la ville par la *porte de l'Ouest* examinons la carte en céramique de la ville. Et commençons notre visite de la **médresa Mohammed Amin Khan (XIX s)** transformée en hôtel. Nous entrons dans la cour. Son **minaret Kalta Minar** devait être le plus grand minaret du monde musulman, mais seule la base fut élevée en 1855.

Déjeuner sur la terrasse d'un restaurant d'où il y a une très belle vue panoramique sur la ville

Adresse: 45, rue Chota Rustavilli, arrondissement Yakka

Tel/fax: +998 95 142 64

E-mail: info@silkroad-explorer.com S



Silk Road Explorer

La **prison du Khan** révèle la cruauté des supplices encourus jusqu'au début du XX^e siècle! Sur fond de ciel bleu, nous pouvons apprécier les formes mystérieuses couvertes de faïences de la mosquée et de l'atelier monétaire de la **citadelle Konya Ark** transformé en musée, de la cour de réception et de la salle du trône. En fin d'après-midi, certains monteront au sommet du **bastion Ak Cheikh Bobo** d'où la vue permet d'apprécier l'étendue des murailles et de distinguer tous les monuments principaux de la ville close.

Dîner dans un restaurant local.

Jour 2. 10.05.2026 Khiva – Boukhara (B L D) (450 km) (6h en train)

Le petit déjeuner est servi à l'hôtel. Les visites commencent vers 9h00.

La **médresa Mohammed Rakhim Khan(XIX s)** aux deux cours est devenue un centre artisanal et un musée intéressants. Dans les ruelles, les anciens caravansérails ou des médersas sont devenus des ateliers d'artisanat.

Visite d'un des **ateliers du bois sculpté.**

Après nous visitons les médresa *koch* : **Allazh Kouli Khan et Kutlug Murad Inak** avec sa citerne.

Le **palais Tash Khaouli** (XIX s) était la deuxième résidence du khan qui se compose des cours du harem, d'apparat, et celle de pavillon des invités recouvertes de magnifiques faïences aux motifs préislamiques qui donnent une image exacte du mode de vie ancien de Khiva, ainsi que du riche artisanat de la région.



Nous entrons dans l'imposant **mausolée Pakhlavan Mahmoud(XIX s)**, le saint patron de Khiva. C'est un célèbre lutteur, poète et maître soufi qui a vécu au XIII s. et une personnalité très populaire de la région à l'honneur duquel est monté un très beau mausolée revêtu de majolique en céramique.

Certains montent au sommet du **minaret Islam Khodja**, le symbole de la ville. Cette ville possède le plus grand nombre de minarets de toutes les villes d'Asie Centrale. D'autres visitent la **médersa Islam Khodja** qui est devenue le musée des arts décoratifs et de la photographie.

[Déjeuner dans une ancienne médersa transformée en un restaurant.](#)

Temps libre pour vos découvertes personnelles. Vers 15h00 transfert à la gare pour prendre le train pour Boukhara.

Dîner pique-nique dans le train. Arrivée à Boukhara vers 22h00. Transfert à l'hôtel (18 km). Installation et nuit à l'hôtel.

***la journée peut être modifiée selon l'horaire du train)**

Adresse: 45, rue Chota Rustavilli, arrondissement Yakkasaroy, ville Tachkent, Ouzbékistan.

Tel/fax: +998 95 142 64 00

E-mail: info@silkroad-explorer.com **Skype:** Nuriddin.06

Silk Road Explorer

Jour 3. 11.05.2026 Boukhara (B L D)



Petit-déjeuner.

Toute la journée est consacrée à découvrir la vieille ville de **Boukhara la Noble**.

Autrefois Boukhara était une ville sacrée et interdite pour les non-musulmans. C'était le centre de l'islam de la région avec 200 médersas et 365 mosquées.

Toute la journée est consacrée à découvrir la vieille ville de **Boukhara la Noble**. Autrefois Boukhara était une ville sacrée et interdite pour les non-musulmans. C'était le centre de l'islam de la région avec 200 médersas et 365 mosquées.

Nous visitons en premier un des plus vieux mausolées du monde musulman : **le mausolée d'Ismail Samani**, (IX-X s.), construit par le fondateur de la dynastie Samanide - première dynastie locale musulmane d'Asie Centrale. Un beau mausolée fait uniquement en brique cuite, on l'appelle « Perle de Boukhara »

Près de là, nous visitons un sanctuaire du prophète biblique Job - **Tchasma Ayub**. Une vieille légende raconte que dans cet endroit-là il y avait un puits fait par le miracle de Job à la place actuelle de laquelle était bâti un mausolée au XII s. et agrandi au XVI s. Actuellement ce mausolée est reconverti en musée de l'eau.


À pied, nous découvrons une mosquée en activité **Bolo Khaouz** (1712) qui possède 20 élégants piliers de bois et une coupole interne ornée de rayons solaires. Devant la mosquée il y a un bassin et un petit minaret (1917).

Nous montons à l'**Ark**- citadelle des Émir de Boukhara vieille de 2000 ans, avec son entrée monumentale, sa mosquée du Vendredi, devenue musée de la calligraphie, sa cour du trône, et sa chancellerie qui est transformée en un petit musée qui donne une bonne image de la vie aux 18^e et 19^e siècles. **Déjeuner avec le miniaturiste**. Continuation par **le complexe Poi-Kalyan**, le « Piédestal de là-Haut » du XII-XVI s. Il se compose du **minaret Kalon**(XII s) de 46m de haut et **la grande mosquée Kalon**(XVI s) d'une capacité de plus de 10 000 personnes et **la célèbre médersa Mir Arab**(XVI s) qui est en activité. Le majestueux

Adresse: 45, rue Chota Rustavilli, arrondissement Yakkabuloj, 1ère Région, Ouzbékistan

Tel/fax: +998 95 142 64 00

E-mail: info@silkroad-explorer.com Skype: Nuriddin.06



Silk Road Explorer

minaret Kalyan fut l'un des rares monuments épargnés par Genghis Khan, qui ravagea le pays en 1220. Il domine de 46 m la *mosquée* à la grande cour et aux nombreuses coupes et la *medersa Miri Arab* école coranique toujours en activité (mais qu'on ne visite pas) qui sont des exemples exquis de l'architecture musulmane.

Nous visitons aussi les vieux marchés centraux de Boukhara où il y a beaucoup de marchands. Parmi eux il y a des vrais artisans qui fabriquent eux même leurs marchandises.

Visitons tout d'abord **Toqi Zargaron**(XVI s) une coupole marchande des bijoutiers qui l'occupaient à l'époque. A présent, on y trouve un peu de tout. Nous nous arrêtons devant **un marchand d'épices** qui propose plusieurs tisanes d'après la recette d'Avicenne, servies largement dans la médecine traditionnelle. Boukhara est le pays d'Avicenne-célèbre médecin. Visite de **l'atelier d'un forgeron**. Boukhara est réputé par ses couteaux de poche et ses couteaux de Damas.



Admirons les médresas « *koch* » (face à face) **Oulough Beg**(XV s) et **Abdul Aziz Khan** (XVII s), dont l'architecture et la décoration furent réalisées par les meilleurs maîtres artisans de l'époque. Nous y entrons pour visiter une cellule d'étudiant bien conservée.

Passons par la deuxième coupole marchande **Toqi Telpak Furushon**(XVI s) où on vendait à l'époque des chapeaux.

Nous jetons un coup d'œil dans un bain public - **Hammami Bozori Kord**(XVI s). A l'époque une fois par semaines les Boukhariots allaient au hammam.



Un thé chez **le marchand de tapis turkmènes et boukhariotes** (250 nœuds au cm²). Un caravansérail du XVI s. où on vendait à l'époque les tapis est devenu centre artisanal des tapis en soie et en laine.

La mosquée Magok-i-Attari (XI-XII s, transformée en musée de tapis), construite sur un temple zoroastrien qui avait succédé à un monastère bouddhiste, est remarquable pour ses décorations géométriques en brique, améliorées par des ornements en céramiques.



Nous traversons le **Toki Sarafon**(XVI s) ou troisième coupole marchande pour des changeurs.

Aux pieds d'arbres énormes qui ombragent un grand bassin, visite de trois bâtiments originaux de 1620 du complexe **Lyab-i-Khauz**: **le Khanaga Nadir Divan Beghi** (auberge de derviches) transformé en salle d'exposition ; **la statue de Nasr ed Din** nous rappelle les facéties philosophiques de ce personnage dit historique ; **la medersa Nadir Divan Beghi** possède une remarquable décoration de soleil à tête de Mongole et d'oiseaux fantastiques *sémourgues* ; **la médresa Kukeldash**, la plus grande médresa de la ville, qui comprend 140 cellules sur deux niveaux.

Visite de **l'école de miniature et la fabrique du papier de soie de Boukhara**. Nous faisons connaissance avec le plus célèbre peintre des miniatures - peintures traditionnelles qui nous raconte un peu sur ses miniatures. Nous y découvrons la savoir-faire du papier de soie.

Déjeuner avec le miniaturiste.

Le temps libre pour faire des achats

Le soir nous assisterons à un concert de chants et de danses classiques avec les défilés de mode.

Dîner dans un célèbre restaurant de la vieille ville. Nuit à l'hôtel.

Adresse: 45, rue Chota Rustavilli, arrondissement Yakkasaroy, ville Tachkent, Ouzbékistan.

Tel/fax: +998 95 142 64 00

E-mail: info@silkroad-explorer.com **Skype:** Nuriddin.06

Silk Road Explorer

Jour 4. 12.05.2026 Boukhara – Guijduan – Dongalak (camps de yourte Aydar) (240 km) (BLD)




Nous partons à 9h00 vers le village d'Abou-Abdulloh-Guijdovani – Guijdovan (70 km) qui est rendu célèbre par ses fines céramiques.

Sur le chemin, visite de la petite ville de Nourata où l'on peut gravir la colline de Alexandre le Grand, et visiter la mosquée Nomozgokh et la source sacrée « Tchachma ». Déjeuner chez l'habitant à Nourata. Arrivée au camp de yourte vers 16h 00. Balade à dos des chameaux dans le désert. Temps libre pour assister au coucher du soleil dans le désert. **Soirée bercée par les chants d'un akin kazakh.** Nuit sous la yourte.

Jour 5. 13.05.2026 Camps de yourte Aydar – lac Aydarkul – le village Oukhoum (BLD) 2h30 en voiture

Durée de la marche selon vos souhaits Dénivelé + et - 500 m

Après le petit déjeuner, vers 09h00 heures, départ pour le village Oukhoum un très beau village tadjik au bord d'une rivière et ceint de vergers luxuriants. Arrivée à Oukhoum vers midi. Déjeuner chez l'habitant. Randonnée dans les montagnes de Nourata. Des hauteurs, on peut observer les plaines du désert du Kyzylkoum et le lac Aydarkul. On commence le trek le long du village et on rentre dans le jardin des noyer. On peut observer différentes plantes endémiques. La vallée est idéale pour l'observation des oiseaux et possède une flore très variée. Il y a la possibilité de voir les moutons sauvages. On monte sur une colline pour contempler la vue du village. Dîner et nuit chez l'habitant.



Jour 6. 14.05.2026 Oukhoum – Achraf (BLD) 3h heure **Durée de la marche selon vos souhaits**

Dénivelé + et - 500 m

Après le petit déjeuner route vers le village charmant de montagne de Nourata Achraf. Durant cette journée, vous franchirez plusieurs collines et traverserez des hameaux à l'ambiance rurale chaleureuse. Il n'est pas rare de se faire inviter pour prendre un thé sur un tapchan ouzbek. A l'arrivée, installation dans la maison d'hôte, déjeuner et temps libre pour vous balader dans le village, rencontrer les habitants, les voir dans leurs occupations quotidiennes. Dîner et nuit chez l'habitant.



Jour 7. 15.05.2026 ACHRAF (BLD)

2-4 heures heures de marche selon votre souhait Dénivelé + et – 300 m

Adresse: 45, rue Chota Rustavilli, arrondissement Yakkasaroy, ville Tachkent, Ouzbékistan.

Tel/fax: +998 95 142 64 00

E-mail: info@silkroad-explorer.com **Skype:** Nuriddin.06

Silk Road Explorer

Randonnée jusqu'au belvédère historique, qui a été utilisé pour observer les plaines du désert du Kyzylkoum (sables rouges) pour prévenir les attaques soudaines d'ennemis. Le parcours permet de cheminer à travers les vergers du village, les pâturages escarpés et un univers qui devient de plus en plus minéral. Il n'est pas rare d'apercevoir des aigles, des perdrix et parfois des mouflons. Déjeuner chez l'habitant. Après déjeuner. **Participation à la préparation du plat traditionnel « palov ».** Dîner et nuit chez l'habitant.



Jour 8. 16.05.2026 Le village Achraf-Samarcande-Uzunsoy (B-L-D) (200 km) 4h30 en voiture



Après le petit déjeuner et la route vers Samarcande – une ville mythique, le carrefour des différentes Routes de la Soie, celle de l'ouest vers la Perse, celle de l'est vers la Chine, et celle du sud vers l'Inde. Alexandre le Grand, Gengis Kan en furent ses conquérants et Tamerlan y fit sa capitale. Ses dômes et sa mosaïque bleue subjuguent encore les voyageurs d'aujourd'hui. Déjeuner sur la route. Arrivée à Samarcande dans l'après-midi. Visiter le tombeau de Tamerlan. La route pour le village Uzunsoy. Arrivée au village. Installation chez l'habitant. Déjeuner avec la famille.

Faisons connaissance avec la famille. Une petite balade dans le village. Dîner et nuit chez l'habitant.

Dîner dans un restaurant et nuit à l'hôtel.

Jour 9. 17.05.2026 Uzunsoy (BLD)

Petit déjeuner chez l'habitant. Votre journée commence après 8 heures du matin. Faisons un petit rando facile autour du village. La nature est belle. Nous montons sur une crête d'où il y a une belle vue sur le village. Les roches ont des formes intéressantes à cause de l'érosion. A une altitude de 1130 mètres. Vous gravissez les sentiers avec une pente douce, atteignant finalement 1450 mètres. Pendant la montée, vous suivrez des sentiers offrant des vues pittoresques sur les villages situés au pied de la montagne.



Adresse: 45, rue Chota Rustavilli, arrondissement Yakkasaroy, ville Tachkent, Ouzbékistan.

Tel/fax: +998 95 142 64 00

E-mail: info@silkroad-explorer.com **Skype:** Nuriddin.06

Silk Road Explorer

Une fois arrivés à un endroit où se trouve la maison d'un berger, vous ferez une pause pique-nique. Là, vous pourrez profiter d'une vue magnifique sur les villages en contrebas. Après le déjeuner, la randonnée se poursuivra, et vous terminerez la journée aux alentours de 16h30. La durée totale de la randonnée dépassera les 5 heures. Arrivée chez l'habitant et installation. Repos et assister à la préparation du plat du soir. Nuit dans la famille.

Déjeuner chez l'habitant.

Jour 10. 18.05.2026 Uzunsoy – Samarcande (BLD)

Après le petit déjeuner la route vers Samarcande.

Visitons le **mausolée Gour Emir**-tombeau de Tamerlan (XV s). Le mausolée avec un splendide dôme bleu donne une idée sur la puissance de l'empereur Temour.

Visitons ainsi la statue du souverain qui se trouve non loin.

Déjeuner dans un restaurant. Finissons nos visites par la **nécropole Chakhi Zinda**. « Chakhi Zinda »- « le roi vivant » cette épithète est utilisée pour Koussam Ibn Abbas- cousin du prophète Mohammed. Autour de son mausolée s'est formé cette nécropole de 44 monuments dont la moitié est conservée. Ce sont essentiellement les mausolées. Il y a les mausolées de deux soeurs et deux femmes et de trois généraux d'armée de Tamerlan.

Un petit quartier libre pour faire les derniers achats.

Dîner dans un restaurant et nuit à l'hôtel

Découverte de la **fameuse place du Régistan**, la plus belle place d'Asie Centrale, qui marque le centre de Samarcande. C'est un ensemble unique de trois madrasas de briques décorées de délicats carreaux de faïence émaillés et transformées en centres artisanaux :

Tilia- Kari (mosquée d'or), **Sher-Dor** (médersa avec les représentations des lions sur le portail), **Ouloubek**, (médersa du prince astronome témouride qui datent du 15^e au 17^e siècles. Dans la médersa Ouloubek nous visitons un petit musée de l'astronomie. Tilla Kari nous expose la galerie des vieilles photos de la ville. Dans la médersa Cher-Dor nous visitons l'atelier d'un musicien qui joue un peu de tous les instruments de musiques ouzbèkes. Nous continuons les visites par la **célèbre mosquée de Bibi Khanum (XV s)**. Immense mosquée construite par Tamerlan à l'honneur de sa glorieuse victoire du sultanat de Dehli avec 400 piliers en marbres. La mosquée a été détruite et restaurée en 2003.

Visite du **marché Siyob** – marché centrale de Samarcande. Le marché est très réputé par ses pains locaux « non » et ses raisins secs fabriqués dans la région.

Déjeuner dans un restaurant traditionnel. Continuation de la visite de la ville.



Adresse: 45, rue Chota Rustavilli, arrondissement Yakkasaroy, ville Tachkent, Ouzbékistan.

Tel/fax: +998 95 142 64 00

E-mail: info@silkroad-explorer.com **Skype:** Nuriddin.06

Silk Road Explorer

Nous visitons le **musée archéologique d'Afrasiab** qui relate les 20 siècles d'histoire de SAMARCANDE est qui se trouve sur les collines d'Afrasiab. Samarcande était sur ces collines jusqu'à l'arrivée de Gengis Khan qui a complètement détruit la ville.

Le Musée Afrasiab nous raconte la vie de la ville pré-mongole. Le chef-d'œuvre du musée ce sont **ses fresques sogdiennes préislamiques (VIII s)**.

Ensuite, nous visitons les vestiges **du fameux observatoire astronomique d'Ouloubek** du XV s. Ouloubek le roi astronome, petit-fils de Tamerlan a construit cet observatoire. A l'aide de son instrument géant, Ouloubek a réussi à détecter les coordonnées des 1018 étoiles avec une telle exactitude qu'il a fait seulement quelques erreurs.

Dîner dans un restaurant de la ville. Nuit à l'hôtel.



Jour 11. 19.05.2026 Samarcande-Tachkent (BLD)

Petit déjeuner à l'hôtel. Transfert à la gare pour prendre le train pour Tachkent. Arrivée à Tachkent.

Découverte panoramique de Tachkent - capitale de l'Ouzbékistan.

Déjeuner dans un restaurant.

Visite du **marché Tchou Sou**- le plus ancien bazar de la ville. Ensuite, nous prenons le **métro**. Le métro de Tachkent est considéré comme un des métros les plus beaux du monde. Les stations sont décorées au style art déco. Nous visitons **les stations des Cosmonautes, des Ouvriers du coton et celui d'Alicher Navoi**.




Dîner puis à l'hôtel.

Jour 12. 20.05.2026

Notre aventure commence par un départ matinal de Tachkent, direction la pittoresque vallée d'Aksakata et le village de Gidjal (70 km ; 1 h 30), point de départ de

notre trek. Nous gravissons les pentes de la crête pour atteindre les hauteurs, près du pic Syurenata (2045 m). Nous découvrirons d'emblée la fascinante Ceinture de Marbre, composée de roches anciennes susceptibles de receler des fossiles de coquillages. Après avoir rejoint l'ancienne route soviétique, nous entamons la descente vers la rivière Aksakata depuis le versant opposé, pour arriver au confluent des rivières Aksakata et Kumbel. Nous poursuivons ensuite notre randonnée à travers la magnifique vallée de Nurekata. Nous y admirerons les panoramas exceptionnels sur la vallée et les paysages environnants. Vers 13 h, nous ferons une pause pour déjeuner. Notre randonnée s'achève près



Adresse: 45, rue Chota Rustavilli, arrondissement Yakkasaroy, ville Tachkent, Ouzbékistan.

Tel/fax: +998 95 142 64 00

E-mail: info@silkroad-explorer.com **Skype:** Nuriddin.06



Silk Road Explorer

d'un pont, où nous installerons nos tentes et préparerons un dîner bien mérité. Nous passerons la nuit paisiblement nichés dans la vallée.

Jour 13. 21.05.2026

Traversée de la crête et de la vallée de Kumbel. Aujourd'hui, nous entreprenons une ascension assez longue, en suivant un sentier bien balisé le long de la pittoresque crête de Kumbel. Notre traversée se poursuit sur cette crête, panorama magnifique sur les sommets du Grand Chimgan . L'après-midi sera consacrée à la descente dans la paisible vallée de la rivière Beldersay. Vous pourrez vous immerger dans la nature et apprécier pleinement sa beauté unique et sauvage. Notre deuxième nuit de camping se déroulera dans une clairière pittoresque et sereine, à proximité de la rivière (1 700 m).

Jour 14. 22.05.2026

En raison d'un fort orage dans la nuit, nous regagnons dans les intempéries le village de Chimgan. Repos et détente l'après-midi.

Nuit à l'hôtel.

Jour 15. 23.05.2026

Après le petit-déjeuner, nous poursuivrons notre route vers les falaises de Kyzyl-Jar, atteignant une crête panoramique à 1810 m d'altitude. De là, nous admirerons le Grand Chimgan (3309 m), le lac Charvak et les villages de montagne alentour. Nous entamerons ensuite une descente progressive vers le réservoir de Charvak, en traversant les paysages ruraux du bas Yubileyniy. Cette randonnée linéaire de 14 km vous permettra d'observer des rapaces, des moutons en pâture et des chevaux semi-sauvages avant de retourner à Tachkent (L = 94 km, T = 1,5 h).

Arrivée et installation à l'hôtel. **Dîner dans un restaurant ouzbèke.** Nuit à l'hôtel.

*Les touristes peuvent faire du porte-à-porte à cheval en transportant jusqu'à 13 kg d'effets personnels.

Distance : 27 km

Type : Linéaire (départ et arrivée à des points différents)

Dénivelé : 1718m de dénivelé positif

Veuillez vous assurer d'apporter les éléments suivants :

Adresse: 45, rue Chota Rustavilli, arrondissement Yakkasaroy, ville Tachkent, Ouzbékistan.

Tel/fax: +998 95 142 64 00

E-mail: info@silkroad-explorer.com **Skype:** Nuriddin.06

Silk Road Explorer

- De bonnes chaussures de randonnée
- Des lunettes de soleil et de la crème solaire
- Des vêtements confortables, des gants et un chapeau
- Des vêtements imperméables au vent, à la pluie et à la neige
- Des vêtements de rechange en cas d'humidité
- Un bâton de marche (facultatif)
- De l'argent et une pièce d'identité ; une trousse de premiers secours personnelle

Jour 16. 24.05.2026

Petit-déjeuner à l'hôtel.

Visite de la vieille ville : **la place Khasti Imam (XVI-XXI s)** avec **la medersa Barak-Khan, le mausolée de Kaffal Chochiy, la mosquée Tilla Chaykh et une immense mosqué moderne**. L'ensemble architectural regroupe la magnifique **médersa Barak Khan (XVI s)**, séminaire musulman où sont enseignées non seulement les sciences religieuses mais aussi les sciences profanes. **La médersa Mouyi Mouborak (XVI-XIX s)** qui est devenue la bibliothèque, conserve le **Coran du calife Othman (VII s)**, un manuscrit connu comme étant la



plus ancienne version écrite du Coran, trésor inestimable rapporté par Tamerlan.

Visite du **marché Tchor Sou**- le plus ancien bazar de la ville. **Déjeuner dans un restaurant**. Nous découvrons quelques pavillons intéressants.

Déjeuner dans un restaurant.

La promenade se poursuivra sur la place de l'Indépendance.

Place Amir Temour, dédiée au conquérant Tamerlan,

- Place du théâtre Alicher Navoi, haut lieu de la culture ouzbèke.

Dîner dans un restaurant ouzbèke. Nuit à l'hôtel.



Jour 17. 25.05.2026 Tachkent – Europe

Transfert à l'aéroport.

Fin de nos prestation.



Les hébergements

Adresse: 45, rue Chota Rustavilli, arrondissement Yakkasaroy, ville Tachkent, Ouzbékistan.

Tel/fax: +998 95 142 64 00

E-mail: info@silkroad-explorer.com **Skype:** Nuriddin.06



Silk Road Explorer

Nº	Type	Nom	Ville
1.	Ancienne Madrasa	Silk Road Caravansérail	Khiva
2.	Hôtel de charme	Chez Hélène	Boukhara
3.	Camp de Yourte	Yourte	Désert
4.	Chez l'habitant	Chez Nourali	Oukhoum
5.	Chez l'habitant	Chez Yahshigul	Achraf
6.	Chez l'habitant	Chez Salohiddin	Samarcande
7.	Hôtel de charme	Jahangir	Samarcande
8.	Hôtel 3*	Arien plaza	Tachkent
9.	La montagne de Chimgane	Sous les tentes	Chimgane

TRANSPORTS				
Nº	Nombre de personnes	Type de transport	Places	A/C
1	10	Minivan	16	Yes

Adresse: 45, rue Chota Rustavilli, arrondissement Yakkasaroy, ville Tachkent, Ouzbékistan.

Tel/fax: +998 95 142 64 00

E-mail: info@silkroad-explorer.com **Skype:** Nuriddin.06